

Утверждена

(наименование документа об утверждении, включая наименования органов государственной власти или

органов местного самоуправления, принявших решение об утверждении схемы или

подписавших соглашение о перераспределении земельных участков)








от _____ № _____

Схема расположения земельного участка или земельных участков на кадастровом плане территории

Площадь земельного участка <u>937 м²</u>																					
(указывается проектная площадь образуемого земельного участка, вычисленная с использованием федеральной государственной географической информационной системы, обеспечивающей функционирование национальной системы пространственных данных, которой является федеральная государственная географическая информационная система "Единая цифровая платформа "Национальная система пространственных данных" (далее - информационная система), или иных технологических и программных средств с округлением до 1 квадратного метра. Указанное значение площади земельного участка может быть уточнено при проведении кадастровых работ не более чем на десять процентов)																					
Обозначение характерных точек границ	Координаты, м (указываются в случае подготовки схемы расположения земельного участка с использованием информационной системы или иных технологических и программных средств. Значения координат, полученные с использованием указанных технологических и программных средств, указываются с округлением до 0,01 метра)																				
	<table border="1"><thead><tr><th></th><th>X</th><th>Y</th></tr><tr><th>1</th><th>2</th><th>3</th></tr></thead><tbody><tr><td>н1</td><td>506 463,97</td><td>2 196 807,68</td></tr><tr><td>н2</td><td>506 460,03</td><td>2 196 844,01</td></tr><tr><td>н3</td><td>506 486,25</td><td>2 196 846,85</td></tr><tr><td>н4</td><td>506 488,72</td><td>2 196 810,36</td></tr><tr><td>н1</td><td>506 463,97</td><td>2 196 807,68</td></tr></tbody></table>		X	Y	1	2	3	н1	506 463,97	2 196 807,68	н2	506 460,03	2 196 844,01	н3	506 486,25	2 196 846,85	н4	506 488,72	2 196 810,36	н1	506 463,97
	X	Y																			
1	2	3																			
н1	506 463,97	2 196 807,68																			
н2	506 460,03	2 196 844,01																			
н3	506 486,25	2 196 846,85																			
н4	506 488,72	2 196 810,36																			
н1	506 463,97	2 196 807,68																			



Условные обозначения:

- 
 - точка границы вновь образуемого участка сведения о которой отсутствуют в ЕГРН
- 
 - вновь образованная часть границы сведения о которой достаточны для определения местоположения
- 
 - условный номер вновь образованного земельного участка
- 
 - граница кадастрового квартала
- 
 - граница земельного участка внесенного в ЕГРН
- 
 - кадастровый номер участка внесенного в ЕГРН
- 
 - номер кадастрового квартала